

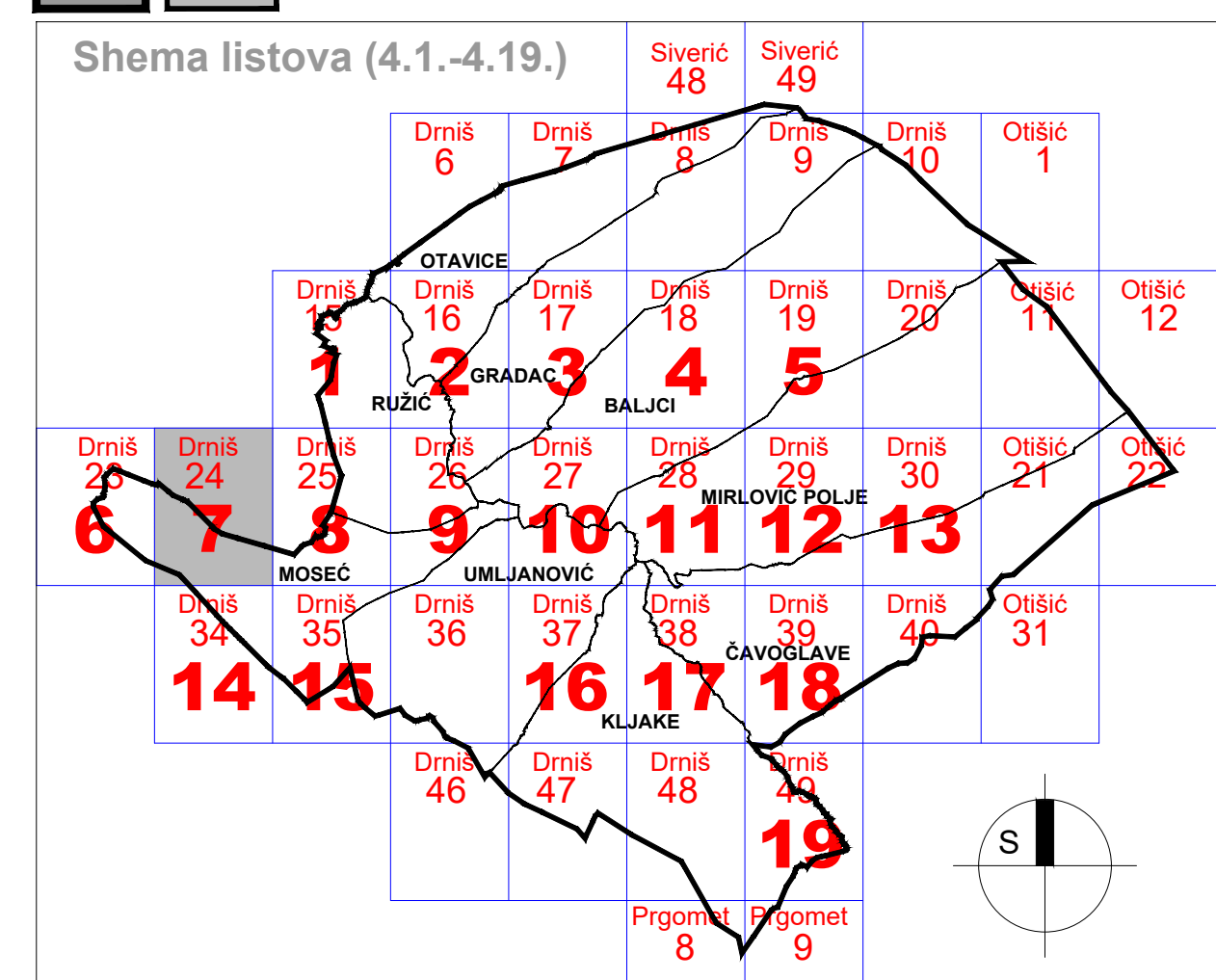
IZMJENA I DOPUNA PROSTORNOG PLANA UREĐENJA - IV

TUMAČ:

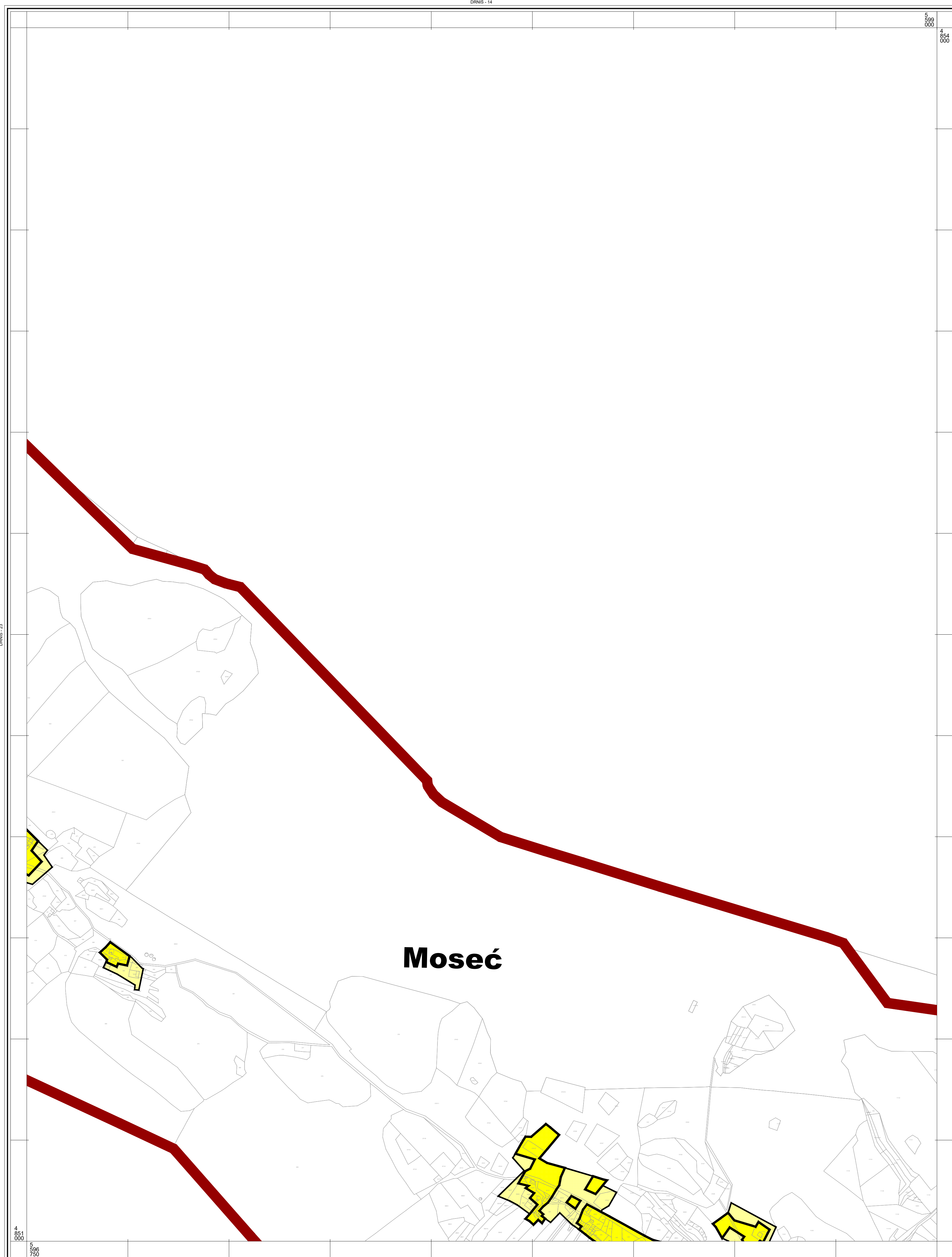
Površine za razvoj i uređenje

| - GRAĐEVINSKO PODRUČJE NASELJA | | | Teritorijalne i statističke granice |
|--|--------------|-----------|-------------------------------------|
| opisano | neregulirano | neuređeno | |
| | | | GRANICA OPĆINE |
| | | | GRANICA NASELJA |
| - IZDVOJENO GRAĐEVINSKO PODRUČJE IZVAN NASELJA | | | GRANICA UPU |
| | | | Zona zaštite kulturnog dobra |
| | | | |
| | | | |
| | | | |
| | | | |
| | | | GRANICA ZONE ZAŠTITE "A" |
| | | | GRANICA ZONE ZAŠTITE "B" |
| | | | |
| | | | |
| | | | |

GRAĐEVINSKO PODRUČJE NASELJA
 GRAĐEVINSKO PODRUČJE NASELJA
 ZONA ZA STAMBENO ZBRINJAVANJE
 GRAĐEVINSKO PODRUČJE
 DRUSTVENE NAMJENE
 GRAĐEVINSKO PODRUČJE
 GOSPODARSKE NAMJENE
 GRAĐEVINSKO PODRUČJE
 POSLOVNE NAMJENE
 GRAĐEVINSKO PODRUČJE
 SPORTSKO-REKREACIJSKE NAMJENE
 GRAĐEVINSKO PODRUČJE
 UGOST.-TURISTIČKE NAMJENE
 GROBLJE

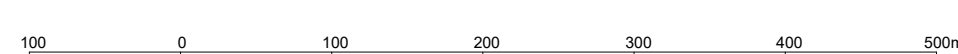


| | |
|--|--|
| IZMJENA I DOPUNA PROSTORNOG PLANA UREĐENJA OPĆINE RUŽIČ (IV) | |
| <div><div></div><div></div></div> | |
| Županija: ŠIBENSKO - KNINSKA ŽUPANIJA | Grad: OPĆINA RUŽIČ |
| Naziv prostornog plana: IZMJENA I DOPUNA PROSTORNOG PLANA UREĐENJA OPĆINE RUŽIČ (IV) | |
| Faza izrade prostornog plana: PRIJEDLOG PLANA ZA PONOVNU JAVNU RASPRAVU | |
| Naziv kartografskog prikaza: GRAĐEVINSKA PODRUČJA | |
| Broj kartografskog prikaza: 4.7. | Mjerilo kartografskog prikaza: 1 : 5 000 |
| Odluka o izradi prostornog plana : Službeno glasilo Općine Ružič 6/22 od 12.12.2022. | Odluka predstavničkog tijela o donošenju plana : Službeno glasilo Općine Ružič xxx br. xxxxx od xx.xx.xxxx. |
| Javna rasprava (datum objave): 21.listopada 2023. | Javni uvid održan: od 30. listopada 2023. godine do 14. studenog 2023. godine |
| Pečat upravnog tijela odgovornog za provođenje javne rasprave: | Odgovorna osoba za provođenje javne rasprave: Katarina Drezga, dipl.oec |
| Mišljenje na plan prema članku 107. Zakona o prostornom uređenju (NN 153/13, 65/17, 114/18, 39/19, 98/19 i 67/23) : | |
| Pravna osoba koja je izradila plan: | INSTITUT IGH, d.d. ZAVOD ZA PROJEKTIRANJE 10000 ZAGREB, J. Rakuše 1 |
| Pečat pravne osobe koja je izradila plan: | Odgovorna osoba: Igor Grginić, mag.ing.aedif., PMP |
| Odgovorni voditelj izrade plana: Sanja Šaban, dipl.ing.arh. | |
| Stručni tim u izradi plana: Antica Gurdulić, ing.arh. Marija Pašalić, mag.prost.plan. Antonijo Tršljar, dipl.ing.prom. Mario Jukić, dipl.ing.prosp.arch., mag.arh. Diana Štedul, dipl.ing.grad. | |
| Pečat Općinskog vijeća: | Predsjednik Općinskog vijeća: Ante Duran |
| Istovjetnost ovog prostornog plana s izvornikom ovjerava: | Pečat nadležnog upravnog tijela: |
| (ime, prezime i potpis) | |



© Općina Ružić

Mjerilo 1 : 5000

KATAstarske Općine
A. MOSEČ